



ОБЩИНА СЕВЛИЕВО

ОБЯВЛЕНИЕ

Във връзка с разпоредбите на чл.39, ал.1, т.2 и ал.2, от НАРЕДБА № 3 от 16.10.2000 г. за условията и реда за проучване, проектиране, утвърждаване и експлоатация на санитарно-охранителните зони около водоизточниците и съоръженията за питейно-битово водоснабдяване и около водоизточниците на минерални води, използвани за лечебни, профилактични, питейни и хигиенни нужди, днес 30.08.2013г., **ОБЩИНА СЕВЛИЕВО** публично обявява:

Проект за СОЗ за каптаж „Бъката” в землището на с. Добромирка, използван за питейно-битово водоснабдяване на с. Добромирка, община Севлиево.

Лицата, чиито имоти попадат в границите на СОЗ (санитарно-охранителната зона), с охранителни режими в пояси II и III могат да се запознаят с проектите, които са на разположение в сградата на община Севлиево, стая 214.

В едномесечен срок от датата на настоящото обявление, всички заинтересовани лица могат да възразят или предложат рационални решения, гарантиращи обществените интереси и тези на заявителя в община Севлиево на адрес:

Община Севлиево, всеки работен ден от 8.00-17.00ч. на пл. „Свобода” № 1, гр.Севлиево, или на тел.: 0675 396 121, факс: 3 27 73, e-mail: sevlievo@sevlievo.bg

Д-Р ИВАН ИВАНОВ
Кмет на община Севлиево



СПИСЪК НА ИМОТИТЕ В ОБХВАТА НА СОЗ - ПОЯС II
Каптаж в ПИ 000353 - з-ще с. ДОБРОМИРКА, общ. СЕВЛИЕВО

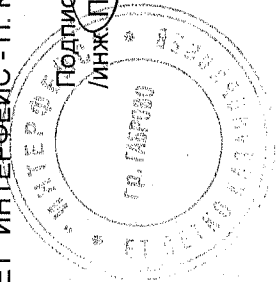
Имот	Собственик	Площ, дка	Вид територия	НТП	Вид собственост	Пояс II
000044	МИНИСТЕРСТВО НА ТРАНСПОРТА	43.079	За нуждите на транспорта	Път III клас	Държавна публична	1.601
000147	ОБЩИНА СЕВЛИЕВО - ПЪТИЩА И ДЕРЕТА	1.759	За нуждите на селското стопанство	Дере	Общинска публична	0.232
000148	ОБЩИНА СЕВЛИЕВО - ПЪТИЩА И ДЕРЕТА	2.556	За нуждите на селското стопанство	Дере	Общинска публична	0.851
000151	МИНИСТЕРСТВО НА ТРАНСПОРТА	0.672	За нуждите на транспорта	Друга територия на междуселищна пътна трансп. мрежа	Държавна публична	0.062
000157	ОБЩИНА СЕВЛИЕВО	117.253	Водни течения и водни площи	Язовирно езеро	Общинска публична	1.210
000213	Имоти Мениджънт ЕООД	1.061	Населени места	Друг вид терен със селищен характер	Обществени организации	0.245
000353	ОБЩИНА СЕВЛИЕВО	0.226	Водни течения и водни площи	Водоем	Общинска частна	0.226
095001	СПИРО НИКОВ ТРИФОНОВ	1.697	За нуждите на селското стопанство	Овощни насаждения /нетерасирани/	Частна	0.050
137001	ЗЕМИ ПО ЧЛ. 19 - ОБЩ. СЕВЛИЕВО	3.254	За нуждите на селското стопанство	Нива	Стопанисвани от общината	0.722
137005	ЗЕМИ ПО ЧЛ. 19 - ОБЩ. СЕВЛИЕВО	5.891	За нуждите на селското стопанство	Нива	Стопанисвани от общината	2.453
137007	ЗЕМИ ПО ЧЛ. 19 - ОБЩ. СЕВЛИЕВО	1.331	За нуждите на селското стопанство	Нива	Стопанисвани от общината	0.093
137008	ЗЕМИ ПО ЧЛ. 19 - ОБЩ. СЕВЛИЕВО	3.619	За нуждите на селското стопанство	Нива	Стопанисвани от общината	0.436
137012	ПЕТЪР СИМЕОНОВ ГАТЕВ	1.647	За нуждите на селското стопанство	Естествена ливада	Частна	0.057
137013	ЗЕМИ ПО ЧЛ. 19 - ОБЩ. СЕВЛИЕВО	1.815	За нуждите на селското стопанство	Нива	Стопанисвани от общината	1.812
306019	ЕКИМ РАЧЕВ МАМУЛКОВ	2.500	За нуждите на горското стопанство	Залесена горска територия	Частна	0.141
306020	ВЕНКО СТЕФАНОВ БЕЙКОВ	2.500	За нуждите на горското стопанство	Залесена горска територия	Частна	0.576

Имот	Собственик	Площ, дка	Вид територия	НТП	Вид собственост	Пояс II
306021	ВАСИЛ НИКОЛОВ ЦОНЕВ	3.000	За нуждите на горското стопанство	Залесена горска територия	Частна	1.095
307002	СТАНЧО СТОЯНОВ ДРЕБОВ	1.001	За нуждите на горското стопанство	Залесена горска територия	Частна	0.205
308001	МЗГ-ДЪРЖАВНО ЛЕСНИЧЕЙСТВО СЕВЛИЕВО	12.202	За нуждите на горското стопанство	Залесена горска територия	Държавна частна	11.788
308002	СТКЕФАН ТОДОРОВ ШИПЧАНОВ	2.100	За нуждите на горското стопанство	Залесена горска територия	Частна	2.100
308003	ДИМИТЪР НЕНОВ МИТЕВ	3.000	За нуждите на горското стопанство	Залесена горска територия	Частна	2.073

Общо: 28.028 дка

Изпълнител : ЕТ "ИНТЕРФЕЙС - П. Казанлъклияв"

Подпис: 
/инж. П. Казанлъклияв




СПИСЪК НА ИМОТИТЕ В ОБХВАТА НА СОЗ - ПОЯС III
Каптаж в ПИ 000353 - 3-ще с. ДОБРОМИРКА, общ. СЕВЛИЕВО

Имот	Собственик	Площ, дка	Вид територия	НТП	Вид собственост	Пояс III
000044	МИНИСТЕРСТВО НА ТРАНСПОРТА	43.079	За нуждите на транспорта	Път III клас	Държавна публична	1.118
000046	ЗЕМИ ПО ЧЛ. 19 - ОБЩ. СЕВЛИЕВО	0.478	Водни течения и водни площи	Напоителен канал	Общинска частна	0.219
000151	МИНИСТЕРСТВО НА ТРАНСПОРТА	0.672	За нуждите на транспорта	Друга територия на междуселищна пътна трансп.мрежа	Държавна публична	0.610
000152	ЗЕМИ ПО ЧЛ. 19 - ОБЩ. СЕВЛИЕВО	1.766	Водни течения и водни площи	Напоителен канал	Общинска частна	0.012
000157	ОБЩИНА СЕВЛИЕВО	117.253	Водни течения и водни площи	Язовирно езеро	Общинска публична	0.573
000213	Имоти Мениджмънт ЕООД	1.061	Населени места	Друг вид терен със селищен характер	Обществени организации	0.777
093015	СТЕФАН ТОДОРОВ КОЛЕВ	18.195	За нуждите на селското стопанство	Нива	Частна	0.818
093016	ДЪРЖАВЕН ПОЗЕМЛЕН ФОНД	4.562	За нуждите на селското стопанство	Нива	Държавна частна	3.256
095001	СПИРО НИКОВ ТРИФОНОВ	1.697	За нуждите на селското стопанство	Овощни насаждения /нетерасирани/	Частна	1.647
095002	ЗЕМИ ПО ЧЛ. 19 - ОБЩ. СЕВЛИЕВО	1.626	За нуждите на селското стопанство	Овощни насаждения /нетерасирани/	Стопанисвани от общината	1.141
138004	ИЛЪО ДОБРЕВ ПЕТКОВ	8.567	За нуждите на селското стопанство	Нива	Частна	0.136
306001	КОЛЪО ИВАНОВ ГУНЕВ	1.501	За нуждите на горското стопанство	Залесена горска територия	Частна	0.075
306002	МЕХМЕД САЛИМ МЕХМЕД	1.999	За нуждите на горското стопанство	Залесена горска територия	Частна	0.122
306003	НЕДЯЛКО ИВАНОВ НЕДЯЛКОВ	2.100	За нуждите на горското стопанство	Залесена горска територия	Частна	0.113
306004	СЪБИ ПЕТРОВ ПЕТКОВ	1.000	За нуждите на горското стопанство	Залесена горска територия	Частна	1.000
306005	РАДКА ДИМИТРОВА ВЕНКОВА	0.900	За нуждите на горското стопанство	Залесена горска територия	Частна	0.900

Имот	Собственик	Площ, дка	Вид територия	НТП	Вид собственост	Пояс III
306006	ДЯНКО БОБЕВ ЦОНЕВ	1.999	За нуждите на горското стопанство	Залесена горска територия	Частна	1.999
306007	ЦОНЬО ПЕТРОВ ЦОНЕВ	7.600	За нуждите на горското стопанство	Залесена горска територия	Частна	3.571
306008	СТЕФАН МАРИНОВ ВЕЛЕВ	10.299	За нуждите на горското стопанство	Залесена горска територия	Частна	1.429
306018	ГАНЧО ИВАНОВ ГАНЧЕВ	4.000	За нуждите на горското стопанство	Залесена горска територия	Частна	0.570
306019	ЕКИМ РАЧЕВ МАМУЛКОВ	2.500	За нуждите на горското стопанство	Залесена горска територия	Частна	2.359
306020	ВЕНКО СТЕФАНОВ БЕЙКОВ	2.500	За нуждите на горското стопанство	Залесена горска територия	Частна	1.924
306021	ВАСИЛ НИКОЛОВ ЦОНЕВ	3.000	За нуждите на горското стопанство	Залесена горска територия	Частна	1.904
307001	МЗГ- ДЪРЖАВНО ЛЕСНИЧЕЙСТВО СЕВЛИЕВО	7.037	За нуждите на горското стопанство	Залесена горска територия	Държавна частна	1.983
307002	СТАНЧО СТОЯНОВ ДРЕБОВ	1.001	За нуждите на горското стопанство	Залесена горска територия	Частна	0.796
308001	МЗГ- ДЪРЖАВНО ЛЕСНИЧЕЙСТВО СЕВЛИЕВО	12.202	За нуждите на горското стопанство	Залесена горска територия	Държавна частна	0.414

Общо: 29.466 дка



КООРДИНАТЕН РЕГИСТЪР

ГРАНИЧНИ ТОЧКИ НА СОЗ ПО ПОЯСИ
Каптаж в ПИ 000353- з-ще с. ДОБРОМИРКА
общ. СЕВЛИЕВО


Координатна система "1970"

No	X	Y	Пояс
1	4684277.553	8661684.240	II
2	4684375.074	8661638.736	
3	4684465.484	8661670.215	
4	4684438.662	8661819.614	
5	4684318.769	8661850.302	
1	4684277.553	8661684.240	III
2	4684375.074	8661638.736	
3	4684465.484	8661670.215	
4	4684438.662	8661819.614	
6	4684384.038	8661590.848	
7	4684540.014	8661559.259	
8	4684553.618	8661790.190	

Изпълнител : ЕТ "ИНТЕРФЕЙС" П. Казанлъклиев"

Подпис :

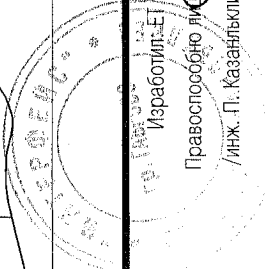
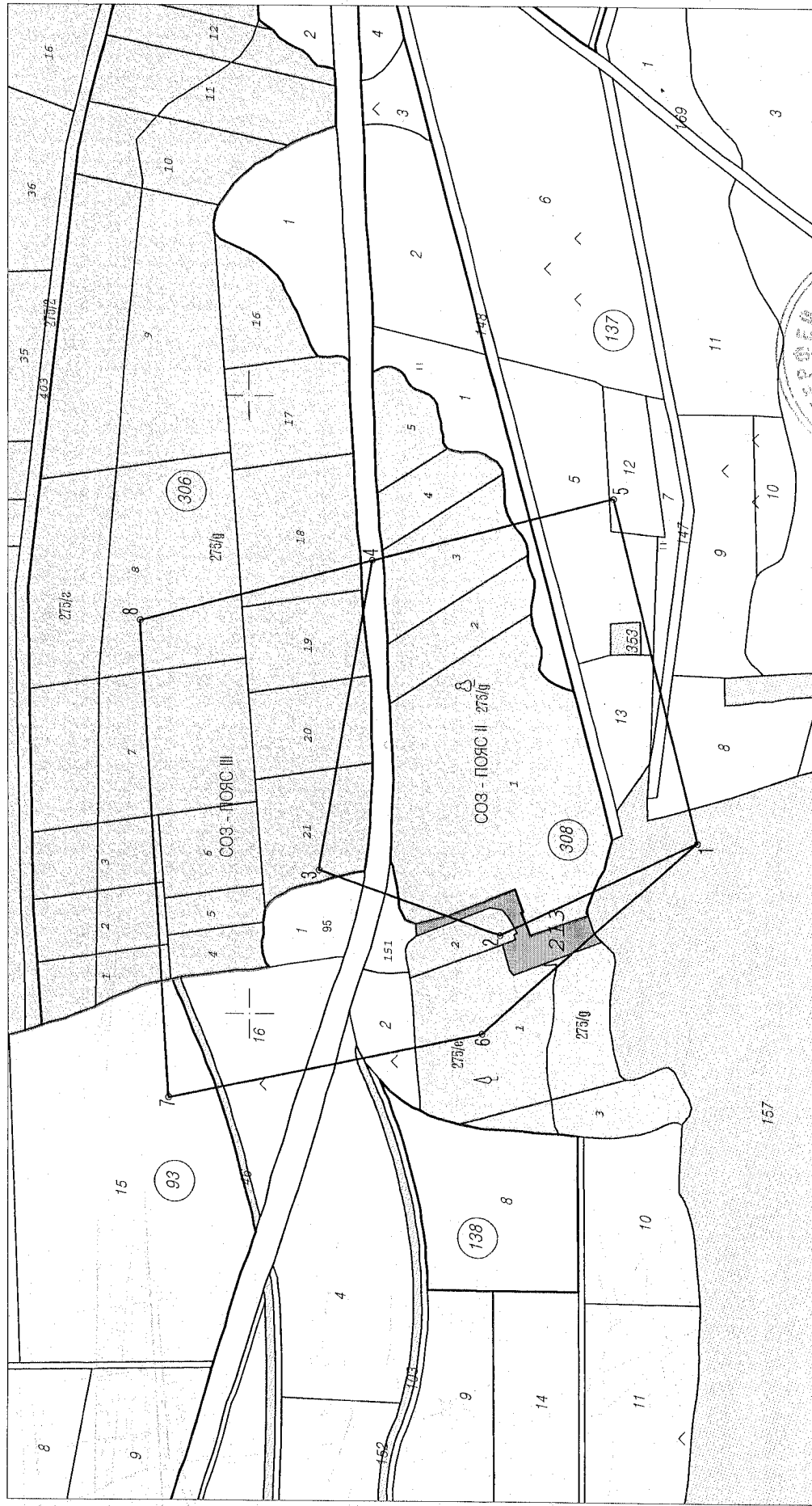
/инж. П. Казанлъклиев/



КОПИЕ ОТ КВС
САНИТАРНО - ОХРАНИТЕЛНА ЗОНА
Каптаж в ПИ 000353

Област Габровска
Община Севлиево
Землище с. ДОБРОМИРКА

Координатна с-ма "1970"



Януари, 2011 г.

М 1 : 3000

Изработил: ЕТ /ИНТЕРФЕЙС-ЕТ/ Казанлъклияев"
Правоспособно лице: ...
/инж. П. Казанлъклияев - Зап.№ 542/10.07.2001г./